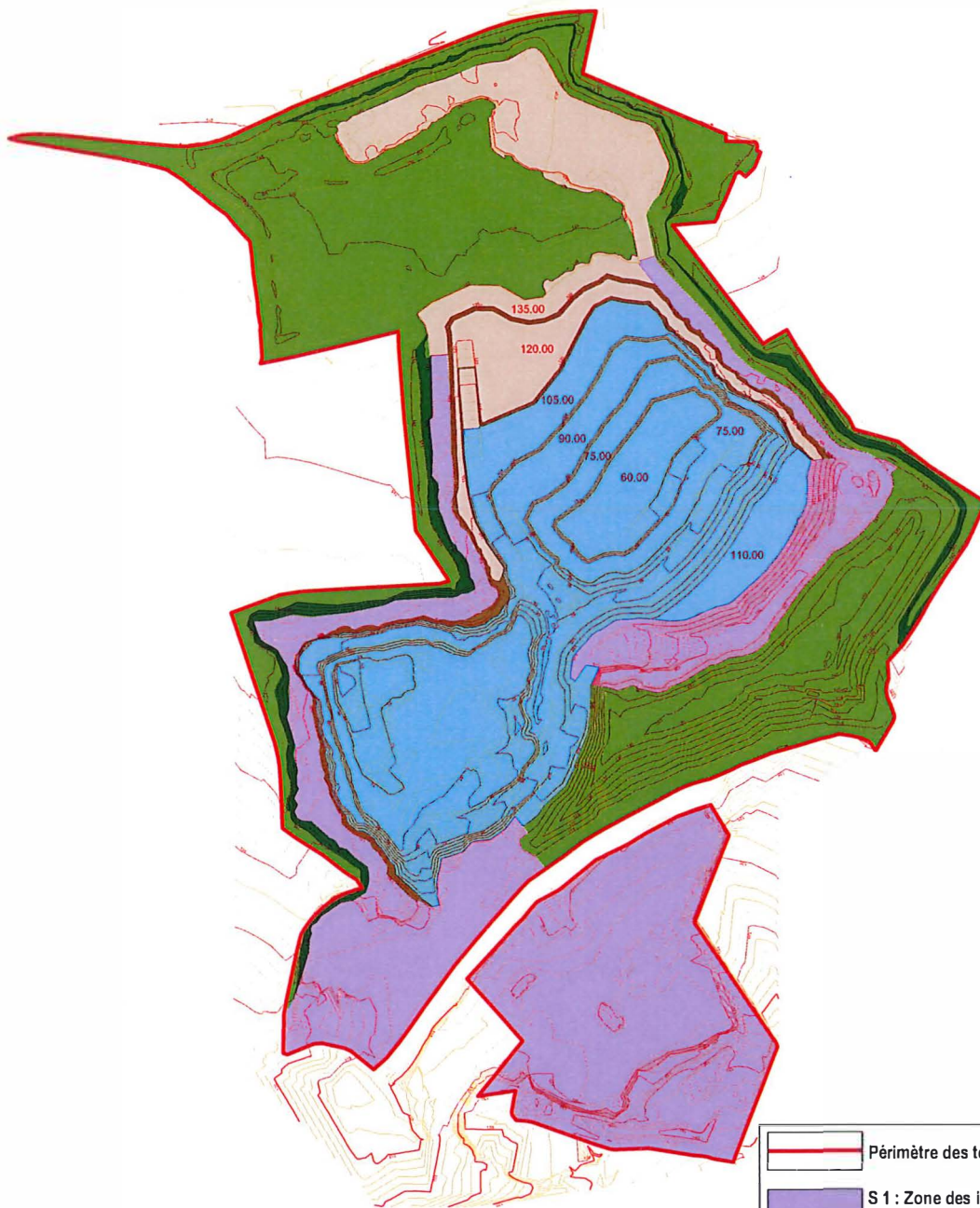









## ANNEXE 4

Surfaces pour le **CALCUL DU MONTANT DES GARANTIES FINANCIERES** et **PLAN DE PHASAGE**

### T0 + 5 ANS

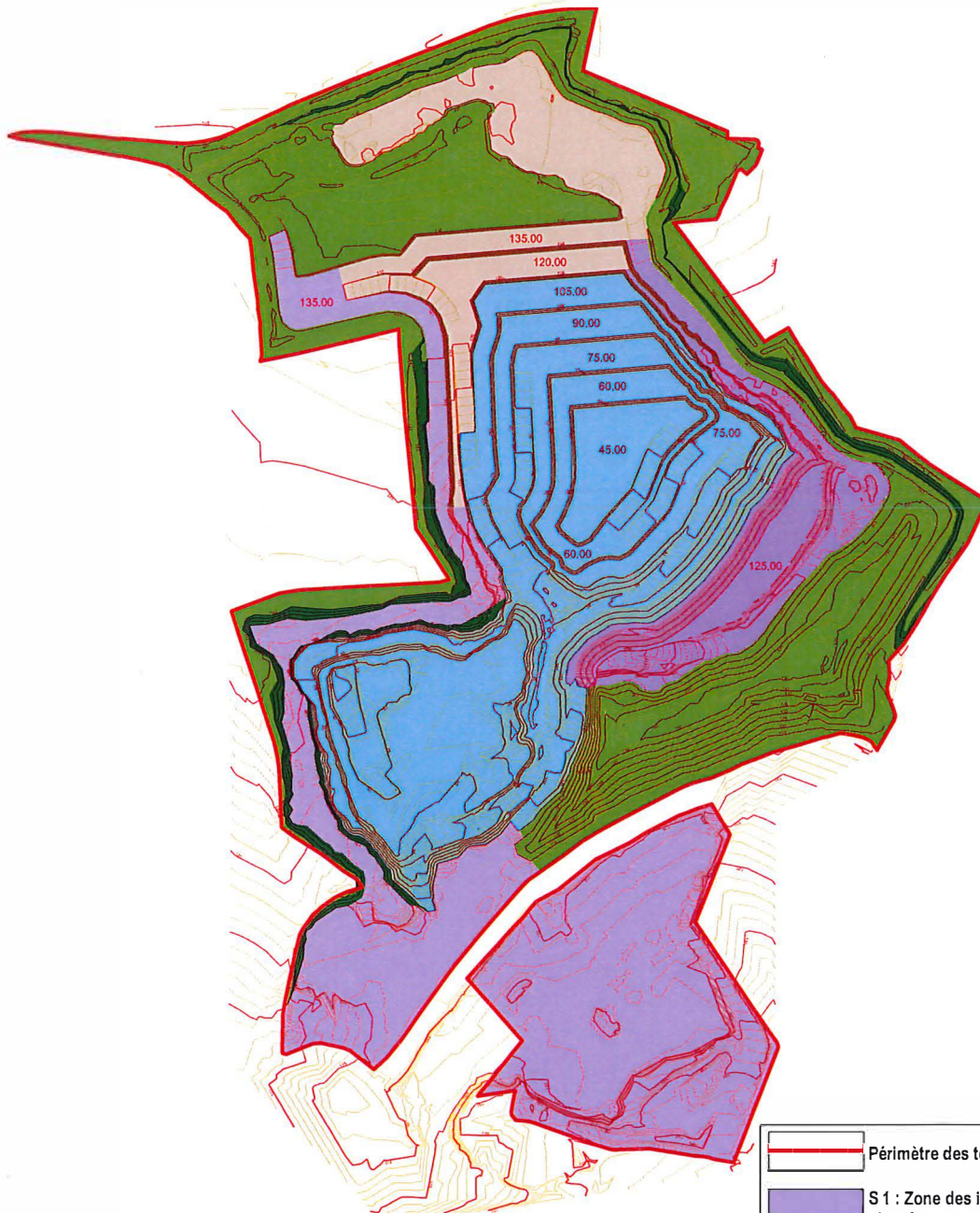









-  Périimètre des terrains concernés par le projet
-  S 1 : Zone des infrastructures (pistes, plate-formes techniques)
-  S 2 : Zone en exploitation
-  S 3 : Surface de front en exploitation
-  Zone inexploitée ou remise en état
-  Front remis en état ou non exploité
-  Surface en eau : cote 110 m NGF

0 m 60 120 180 240m

Surfaces pour le **CALCUL DU MONTANT DES GARANTIES FINANCIERES** et **PLAN DE PHASAGE**

**T0 + 10 ANS**



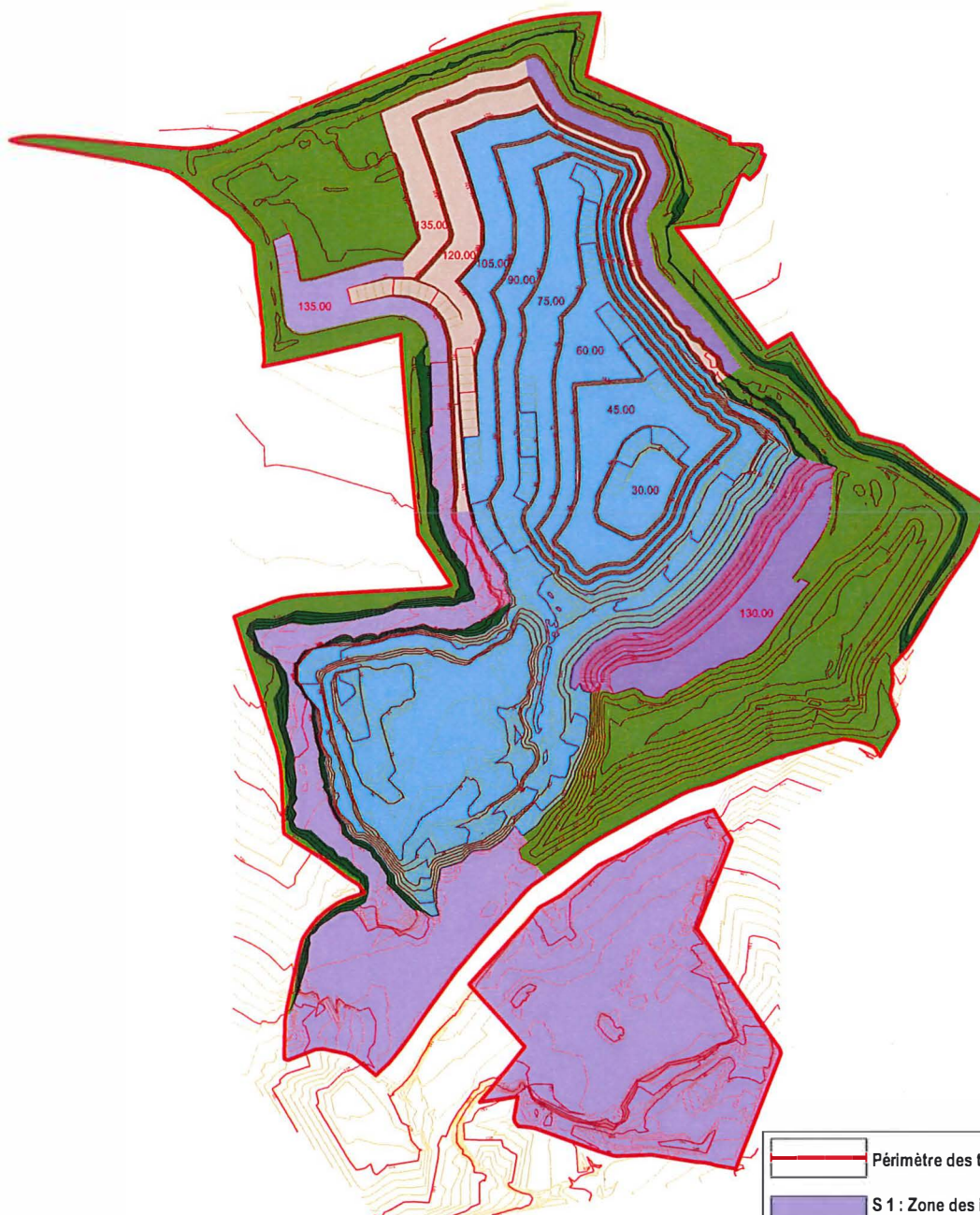
-  Périètre des terrains concernés par le projet
-  S 1 : Zone des infrastructures (pistes, plate-formes techniques)
-  S 2 : Zone en exploitation
-  S 3 : Surface de front en exploitation
-  Zone inexploitée ou remise en état
-  Front remis en état ou non exploité
-  Surface en eau : cote 110 m NGF












Surfaces pour le **CALCUL DU MONTANT DES GARANTIES FINANCIERES** et  
**PLAN DE PHASAGE**

**T0 + 15 ANS**











-  Périimètre des terrains concernés par le projet
-  S 1 : Zone des infrastructures (pistes, plate-formes techniques)
-  S 2 : Zone en exploitation
-  S 3 : Surface de front en exploitation
-  Zone inexploitée ou remise en état
-  Front remis en état ou non exploité
-  Surface en eau : cote 110 m NGF



## T0 + 20 ANS



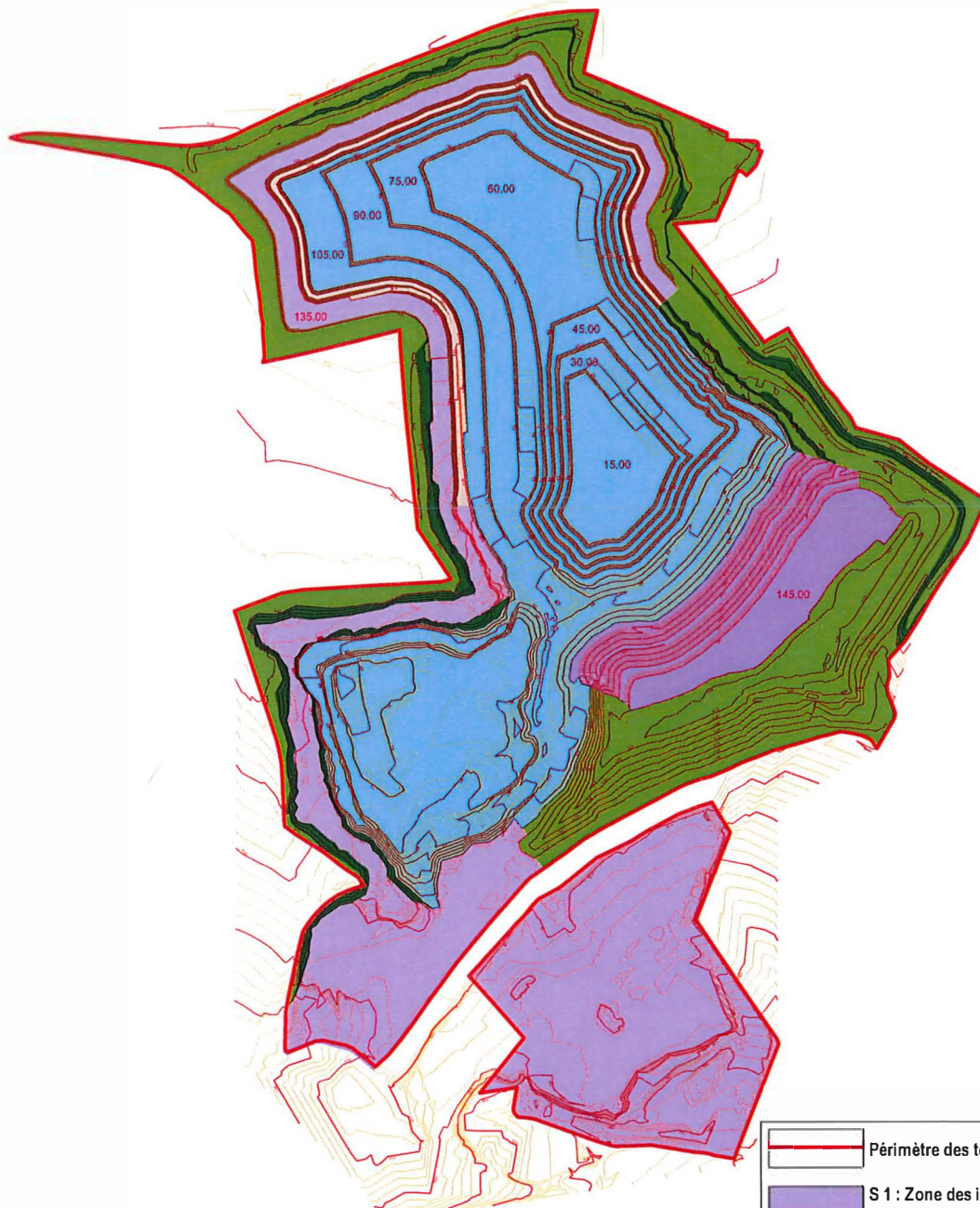
-  Périimètre des terrains concernés par le projet
-  S 1 : Zone des infrastructures (pistes, plate-formes techniques)
-  S 2 : Zone en exploitation
-  S 3 : Surface de front en exploitation
-  Zone inexploitée ou remise en état
-  Front remis en état ou non exploité
-  Surface en eau : cote 110 m NGF












Surfaces pour le **CALCUL DU MONTANT DES GARANTIES FINANCIERES** et **PLAN DE PHASAGE**

**T0 + 25 ANS**



-  Périimètre des terrains concernés par le projet
-  S 1 : Zone des infrastructures (pistes, plate-formes techniques)
-  S 2 : Zone en exploitation
-  S 3 : Surface de front en exploitation
-  Zone inexploitée ou remise en état
-  Front remis en état ou non exploité
-  Surface en eau : cote 110 m NGF



Surfaces pour le **CALCUL DU MONTANT DES GARANTIES FINANCIERES** et  
**PLAN DE PHASAGE**

**T0 + 30 ANS**

